


Photomontages réalisés par Vu d'ici



Photomontage - Vue initiale - 120°



Photomontage - Vue filaire - 120°



Pour restituer le réalisme du photomontage 100°, il est vivement conseillé de l'observer




courbé sur un cercle de 60° à une distance d'environ 80 cm (format 2xA3)

Photomontages réalisés par Vu d'ici



Photomontage - Vue initiale - 120°



Photomontage - Vue filaire - 120°



Pour restituer le réalisme du photomontage 100°, il est vivement conseillé de l'observer



courbé sur un cercle de 60° à une distance d'environ 80 cm (format 2xA3)

Vue 15 : Depuis la N164

Particularité : Vue rapprochée, voie fréquentée, vue longue, vue dynamique, unité paysagère du plateau de l'ével, covisibilité avec les parcs existants

Commentaire :

La prise de vue a été réalisée depuis la N164, axe majeur circulant dans une orientation Est/Ouest au coeur de ce territoire. Sur cette prise de vue, on peut observer la N164 s'insinuer dans les creux du plateau.

Depuis ce point de vue, les deux éoliennes du projet sont visibles ; elles s'organisent en recul de l'axe de perception de la N164. L'arrière-plan est rythmé par d'autres projets éoliens : il existe une covisibilité avec les parcs 1,2,3,4,5 et potentiellement 17. Ceux-ci apparaissent désorganisés du fait d'interdistance inégale. Des espaces de respiration existent entre le projet et les autres parcs éoliens. Les effets cumulés sont modérés.

Ainsi, depuis ce point de vue l'incidence est modérée.

Éoliennes:

Dimension des éoliennes : Mât 91.5 m, Pale 58.5 m, Hauteur totale 150.0 m

Distance à l'éolienne la plus proche: 5 909 m

Distance à l'éolienne la plus éloignée: 6 296 m

Nombre d'éoliennes visibles : 2

Légende :

- - - - -> Éolienne totalement non visible
- - - - -> Éolienne partiellement ou totalement visible

Légende :

- Parcs, distant de 20 km maximum, partiellement ou totalement visibles
- - - - - Parcs, distant de 20 km maximum, totalement non visibles

Parcs existants

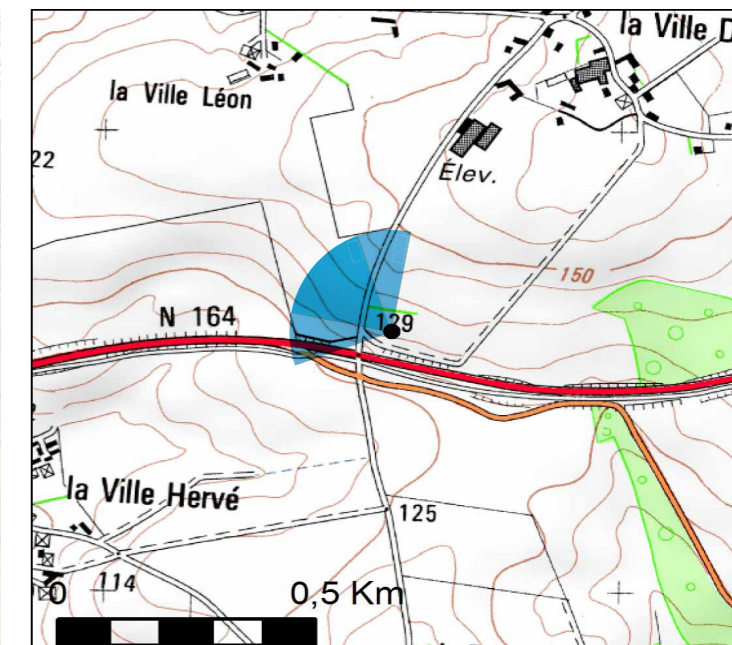
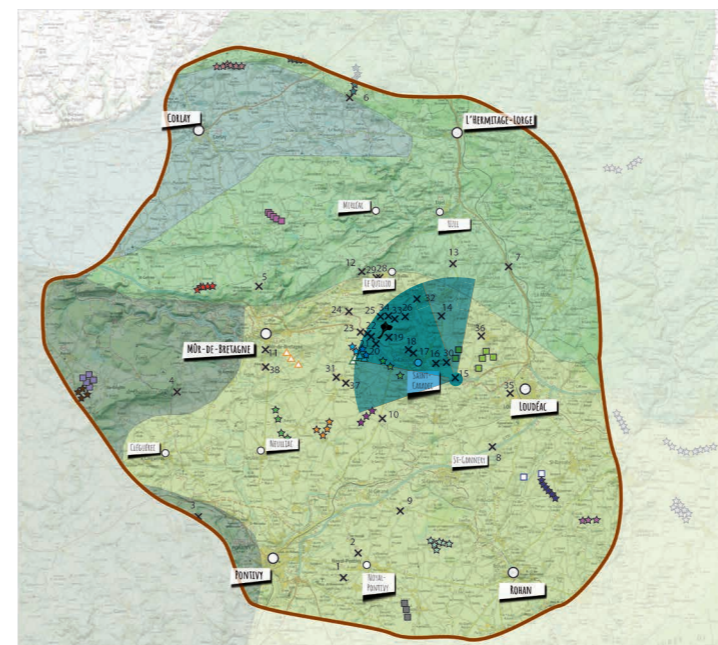
- | | | | |
|----|--------------------------------------|----|---------------------------------------|
| 1 | Parc La Lande de Carmoise (à 2,5 km) | 11 | Parc Le Haut Corlay (à 19 km) |
| 2 | Parc de Saint-Caradec (à 3 km) | 12 | Parc de Saint-Bihy (à 17 km) |
| 3 | Parc de Lérome (à 6 km) | 13 | Parc de Lanfains (à 16 km) |
| 4 | Parc de Saint-Mérec (à 8 km) | 19 | Parc Les Landes du Tertre (à 16,5 km) |
| 5 | Parc de Roduel (à 9 km) | 20 | Parc Le Minerai (à 21,5 km) |
| 6 | Parc de Guerlédan (à 11 km) | 21 | Parc de Plumieux (à 24 km) |
| 7 | Parc de Saint-Barnabé (à 16,5 km) | | |
| 8 | Parc de Bois de Folleville (à 20 km) | | |
| 9 | Parc Gueltas-Noyal Pontivy (à 15 km) | | |
| 10 | Parc de Bodervedan (à 21 km) | | |

Parcs accordés

- | | |
|----|---------------------------------------|
| 14 | Parc de Kerfourn (à 20 km) |
| 15 | Parc de Perret (à 20 km) |
| 16 | Parc Les Grands Clos (à 10 km) |
| 17 | Parc Le Menec (à 5 km) |
| 23 | Parc de La Vallée du Larhon (à 14 km) |

Parcs en instruction


- | | |
|----|--|
| 18 | Parc Hent Glaz (à 6 km) |
| 22 | Parc de Plemy (à 19,5 km) |
| 24 | Parc de Carmoise - Trehouet (à 2,5 km) |



Photomontages réalisés par Vu d'ici



Photomontage - Vue initiale - 120°



Photomontage - Vue filaire - 120°



Pour restituer le réalisme du photomontage 100%, il est vivement conseillé de l'observer



courbé sur un cercle de 60° à une distance d'environ 80 cm (format 2xA3)

Vue 16 : Depuis la sortie est de Saint-Caradec

Particularité : Vue rapprochée, voie fréquentée, espace habité, vue longue, Église de St-Caradec, vue dynamique, unité paysagère du plateau de l'ével, covisibilité avec les parcs existants

Commentaire :

La prise de vue a été réalisée depuis la sortie Est de St-Caradec. On observe une petite vallée habitée avec quelques hameaux et le village de Saint-Caradec duquel ressort l'église. Ces éléments bâtis s'inscrivent au cœur d'une ambiance plutôt boisée (arbres d'alignement, haie bocagère...).

Depuis ce point de vue, les deux éoliennes sont visibles. Elles apparaissent nettement au-dessus de la ligne d'horizon, à droite de la silhouette de Saint-Caradec. La covisibilité avec le bourg (indirecte avec l'église, directe avec la silhouette bâtie) est modérée. Le gabarit choisi surplombe le coteau, sans toutefois créer de rapport d'échelle défavorable avec celui-ci. En effet, la hauteur visuelle des éoliennes est inférieure à la hauteur perçue du versant. Une légère covisibilité existe avec les parcs 1 et 2. Cependant, ces derniers se font relativement discrets au derrière des boisements et de la silhouette habitée de St-Caradec. Les effets cumulés sont modérés à faibles.

Ainsi, les deux éoliennes du projet apparaissent comme un motif assez isolé au sein de cette vue.

L'incidence est relativement modérée.

Éoliennes:

Dimension des éoliennes : Mât 91.5 m, Pale 58.5 m, Hauteur totale 150.0 m

Distance à l'éolienne la plus proche: 3 730 m

Distance à l'éolienne la plus éloignée: 4 108 m

Nombre d'éoliennes visibles : 2

Légende :

- - - - -> Éolienne totalement non visible
- - - - -> Éolienne partiellement ou totalement visible

Légende :

- Parcs, distant de 20 km maximum, partiellement ou totalement visibles
- - - - - Parcs, distant de 20 km maximum, totalement non visibles

Parcs existants

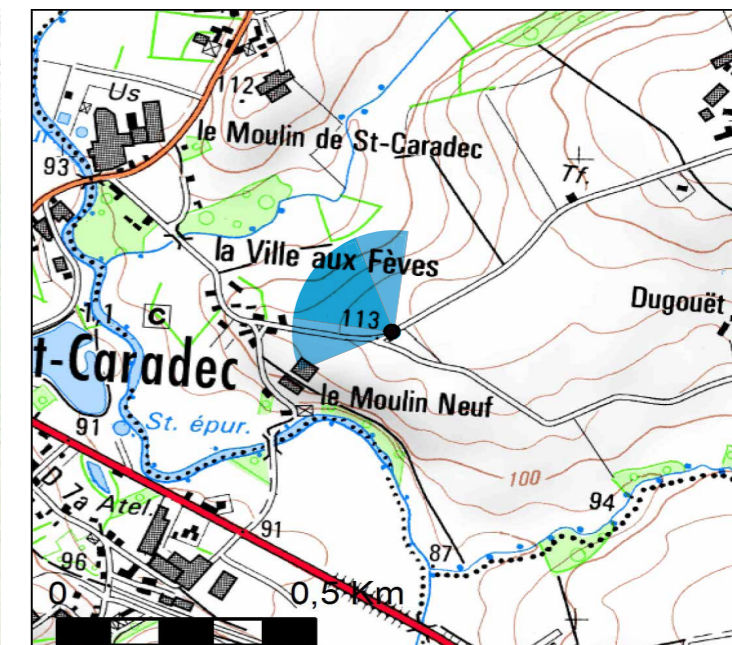
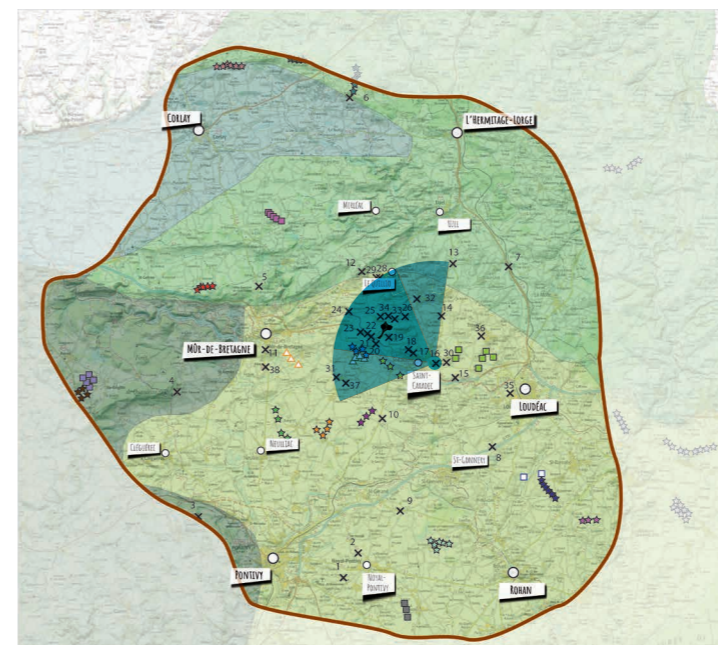
- | | | | |
|----|--------------------------------------|----|---------------------------------------|
| 1 | Parc La Lande de Carmoise (à 2,5 km) | 11 | Parc Le Haut Corlay (à 19 km) |
| 2 | Parc de Saint-Caradec (à 3 km) | 12 | Parc de Saint-Bihy (à 17 km) |
| 3 | Parc de Lérome (à 6 km) | 13 | Parc de Lanfains (à 16 km) |
| 4 | Parc de Saint-Mérec (à 8 km) | 19 | Parc Les Landes du Tertre (à 16,5 km) |
| 5 | Parc de Roduel (à 9 km) | 20 | Parc Le Minerai (à 21,5 km) |
| 6 | Parc de Guerlédan (à 11 km) | 21 | Parc de Plumieux (à 24 km) |
| 7 | Parc de Saint-Barnabé (à 16,5 km) | | |
| 8 | Parc de Bois de Folleville (à 20 km) | | |
| 9 | Parc Gueltas-Noyal Pontivy (à 15 km) | | |
| 10 | Parc de Bodervedan (à 21 km) | | |

Parcs accordés

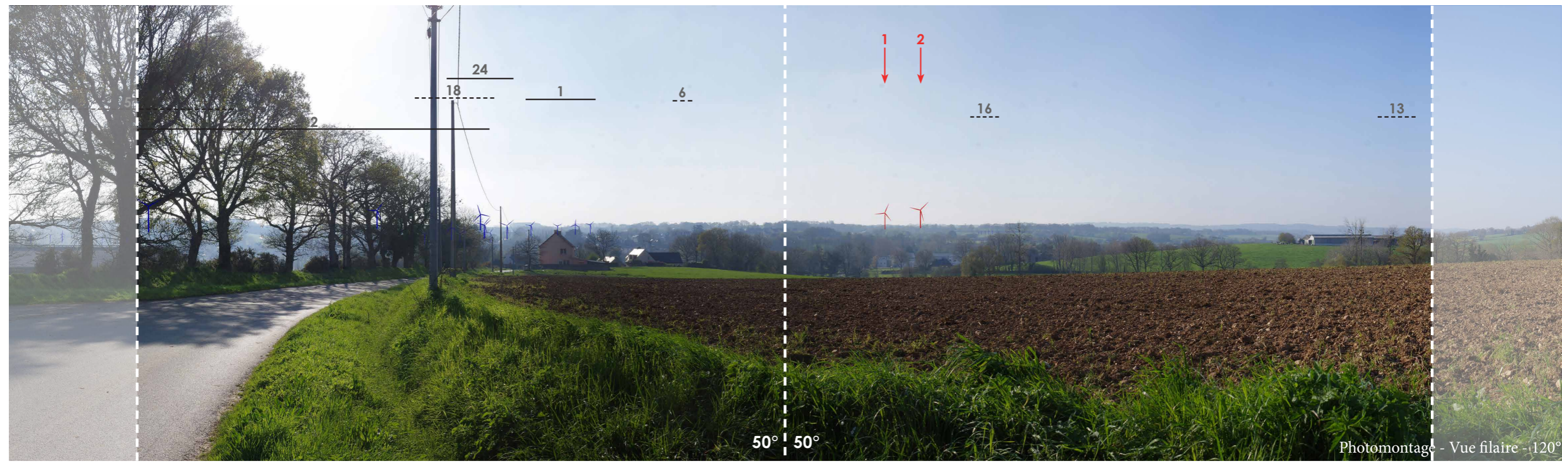
- | | |
|----|---------------------------------------|
| 14 | Parc de Kerfourn (à 20 km) |
| 15 | Parc de Perret (à 20 km) |
| 16 | Parc Les Grands Clos (à 10 km) |
| 17 | Parc Le Menec (à 5 km) |
| 23 | Parc de La Vallée du Larhon (à 14 km) |

Parcs en instruction

- | | |
|----|--|
| 18 | Parc Hent Glaz (à 6 km) |
| 22 | Parc de Plemy (à 19,5 km) |
| 24 | Parc de Carmoise - Trehouet (à 2,5 km) |



Photomontages réalisés par Vu d'ici





Pour restituer le réalisme du photomontage 100%, il est vivement conseillé de l'observer



courbé sur un cercle de 60° à une distance d'environ 80 cm (format 2xA3)

Vue 17 : Depuis la frange Nord-Ouest de St-Caradec

Particularité : Vue immédiate, voie fréquentée, espace habité, vue longue, vue dynamique, unité paysagère du plateau de l'ével

Commentaire :

La prise de vue a été réalisée depuis la frange Nord-Ouest de Saint-Caradec. Elle s'ouvre sur un paysage agricole intimiste marquée par un système de haie bocager.

Les deux éoliennes du projet sont visibles à droite du boisement principal. L'une d'entre elles est en partie cachée par le boisement. Ces dernières disposent d'une taille équivalente à celle du boisement.

Il n'existe pas d'effets cumulés. E2 montre un effet de comparaison important avec la haie au regard d'E1.

L'incidence est modérée à faible.

Éoliennes:

Dimension des éoliennes : Mât 91.5 m, Pale 58.5 m, Hauteur totale 150.0 m

Distance à l'éolienne la plus proche: 2480 m

Distance à l'éolienne la plus éloignée: 2839 m

Nombre d'éoliennes visibles : 2

Légende :

- - - - -> Éolienne totalement non visible
- - - - -> Éolienne partiellement ou totalement visible

Légende :

- Parc, distant de 20 km maximum, partiellement ou totalement visibles
- - - - - Parc, distant de 20 km maximum, totalement non visibles

Parcs existants

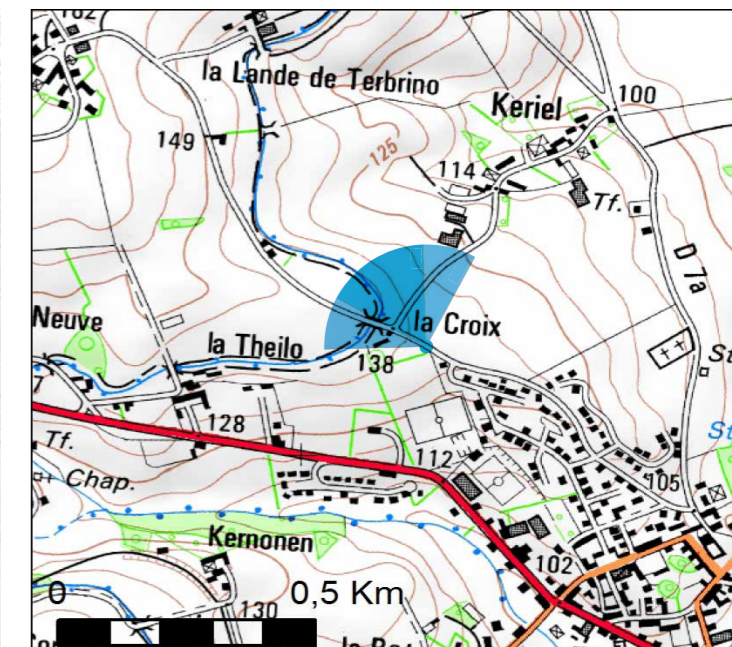
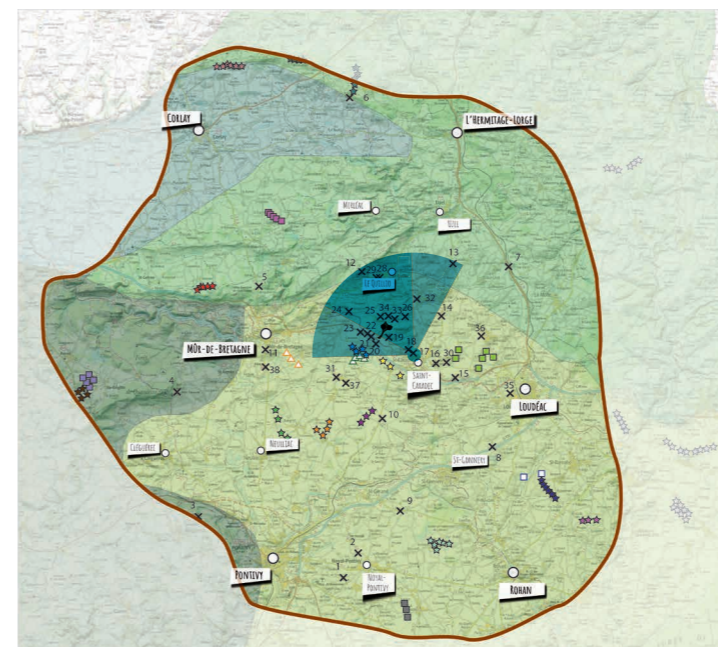
- | | |
|--|--|
| 1 Parc La Lande de Carmoise (à 2,5 km) | 11 Parc Le Haut Corlay (à 19 km) |
| 2 Parc de Saint-Caradec (à 3 km) | 12 Parc de Saint-Bihy (à 17 km) |
| 3 Parc de Lérome (à 6 km) | 13 Parc de Lanfains (à 16 km) |
| 4 Parc de Saint-Mérec (à 8 km) | 19 Parc Les Landes du Tertre (à 16,5 km) |
| 5 Parc de Roduel (à 9 km) | 20 Parc Le Minerai (à 21,5 km) |
| 6 Parc de Guerlédan (à 11 km) | 21 Parc de Plumieux (à 24 km) |
| 7 Parc de Saint-Barnabé (à 16,5 km) | |
| 8 Parc de Bois de Folleville (à 20 km) | |
| 9 Parc Gueltas-Noyal Pontivy (à 15 km) | |
| 10 Parc de Bodervedan (à 21 km) | |

Parcs accordés

- 14 Parc de Kerfourn (à 20 km)
- 15 Parc de Perret (à 20 km)
- 16 Parc Les Grands Clos (à 10 km)
- 17 Parc Le Menec (à 5 km)
- 23 Parc de La Vallée du Larhon (à 14 km)

Parcs en instruction


- 18 Parc Hent Glaz (à 6 km)
- 22 Parc de Plemy (à 19,5 km)
- 24 Parc de Carmoise - Trehouet (à 2,5 km)



Photomontages réalisés par Vu d'ici



Photomontage - Vue initiale - 120°



Photomontage - Vue filaire - 120°



Pour restituer le réalisme du photomontage 100°, il est vivement conseillé de l'observer



courbé sur un cercle de 60° à une distance d'environ 80 cm (format 2xA3)

Vue 18 : Depuis la sortie Nord-Ouest de Saint-Caradec

Particularité : Vue immédiate, vue riveraine, voie touristique (GR341) vue statique & dynamique, unité paysagère du plateau de l'ével, covisibilité avec un parc existant

Commentaire :

Ce point de vue a été réalisé depuis la sortie Nord/Ouest de Saint-Caradec. On y repère les dernières maisons du bourg sur la droite de la photo. La vue s'ouvre sur les champs ouverts. La pale d'une éolienne du parc de Saint-Caradec est perceptible à gauche de la photo ; il y a covisibilité avec ce dernier. Depuis ce point de vue, les deux éoliennes du projet sont visibles, mais de façon très partielle. Les éoliennes sont en effets en grande partie situées sous la ligne d'horizon. La végétation qui est présente à cet endroit participe encore à diminuer la visibilité des pales. Seule l'extrémité d'une pale est visible sur E1, tandis que celles de E2 sont plus perceptibles et font la même taille que la végétation en avant-plan. Les effets cumulés sont faibles.

L'incidence est faible à modérée, car le projet est finalement assez peu visible, même si la taille des pales par rapport à la végétation permet de pressentir la hauteur des éoliennes.

Éoliennes:

Dimension des éoliennes : Mât 91.5 m, Pale 58.5 m, Hauteur totale 150.0 m

Distance à l'éolienne la plus proche: 1 909 m

Distance à l'éolienne la plus éloignée: 2 253 m

Nombre d'éoliennes visibles : 2

Légende :

- - - - -> Éolienne totalement non visible
- - - - -> Éolienne partiellement ou totalement visible

Légende :

- Parc, distant de 20 km maximum, partiellement ou totalement visibles
- - - - - Parc, distant de 20 km maximum, totalement non visibles

Parcs existants

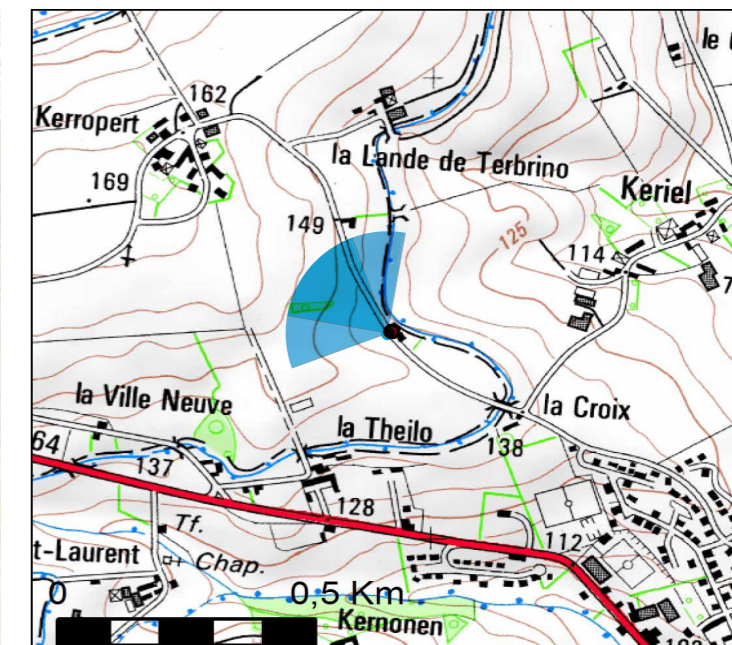
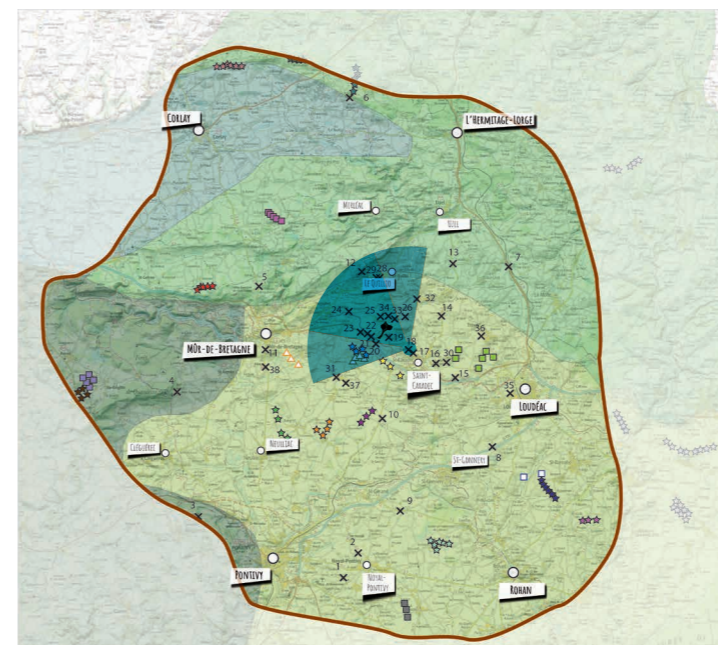
- | | | | |
|----|--------------------------------------|----|---------------------------------------|
| 1 | Parc La Lande de Carmoise (à 2,5 km) | 11 | Parc Le Haut Corlay (à 19 km) |
| 2 | Parc de Saint-Caradec (à 3 km) | 12 | Parc de Saint-Bihy (à 17 km) |
| 3 | Parc de Lérome (à 6 km) | 13 | Parc de Lanfains (à 16 km) |
| 4 | Parc de Saint-Mérec (à 8 km) | 19 | Parc Les Landes du Tertre (à 16,5 km) |
| 5 | Parc de Roduel (à 9 km) | 20 | Parc Le Minerai (à 21,5 km) |
| 6 | Parc de Guerlédan (à 11 km) | 21 | Parc de Plumieux (à 24 km) |
| 7 | Parc de Saint-Barnabé (à 16,5 km) | | |
| 8 | Parc de Bois de Folleville (à 20 km) | | |
| 9 | Parc Gueltas-Noyal Pontivy (à 15 km) | | |
| 10 | Parc de Bodervedan (à 21 km) | | |

Parcs accordés

- 14
 Parc de Kerfourn (à 20 km) |
- 15
 Parc de Perret (à 20 km) |
- 16
 Parc Les Grands Clos (à 10 km) |
- 17
 Parc Le Menec (à 5 km) |
- 23
 Parc de La Vallée du Larhon (à 14 km) |

Parcs en instruction


- 18
 Parc Hent Glaz (à 6 km) |
- 22
 Parc de Plemy (à 19,5 km) |
- 24
 Parc de Carmoise - Trehouet (à 2,5 km) |



Photomontages réalisés par Vu d'ici



Photomontage - Vue initiale - 120°



Photomontage - Vue filaire - 120°



Pour restituer le réalisme du photomontage 100°, il est vivement conseillé de l'observer



courbé sur un cercle de 60° à une distance d'environ 80 cm (format 2xA3)

Vue 19 : Depuis le hameau de Kergolvez

Particularité : Vue immédiate, vue riveraine, vue statique, unité paysagère du plateau de l'ével

Commentaire :

Ce point de vue a été réalisé depuis le hameau de Kergolvez. On y distingue les parcelles enserrant le hameau, des espaces dédiés à l'exploitation du bois à l'échelle du hameau ainsi qu'un léger rehaut du relief marqué par un alignement de conifères. Ainsi, les vues sont assez courtes et s'arrêtent au niveau du projet qui s'installe sur la portion haute du relief. De fait, les éoliennes du projet sont bien visibles : la taille des pales est imposante. Elles se détachent nettement de l'horizon et viennent en surplomb de la végétation existante.

Le projet est lisible dans son ensemble depuis ce point de vue.

L'incidence est forte à très forte.

Éoliennes:

Dimension des éoliennes : Mât 91.5 m, Pale 58.5 m, Hauteur totale 150.0 m

Distance à l'éolienne la plus proche: 581 m

Distance à l'éolienne la plus éloignée: 730 m

Nombre d'éoliennes visibles : 2

Légende :

- - - - -> Éolienne totalement non visible
- - - - -> Éolienne partiellement ou totalement visible

Légende :

- Parc, distant de 20 km maximum, partiellement ou totalement visibles
- - - - - Parc, distant de 20 km maximum, totalement non visibles

Parcs existants

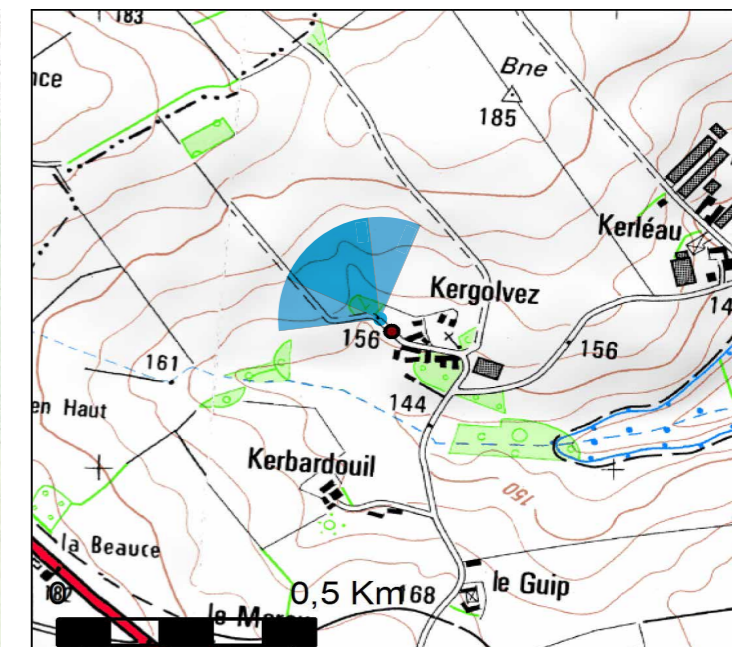
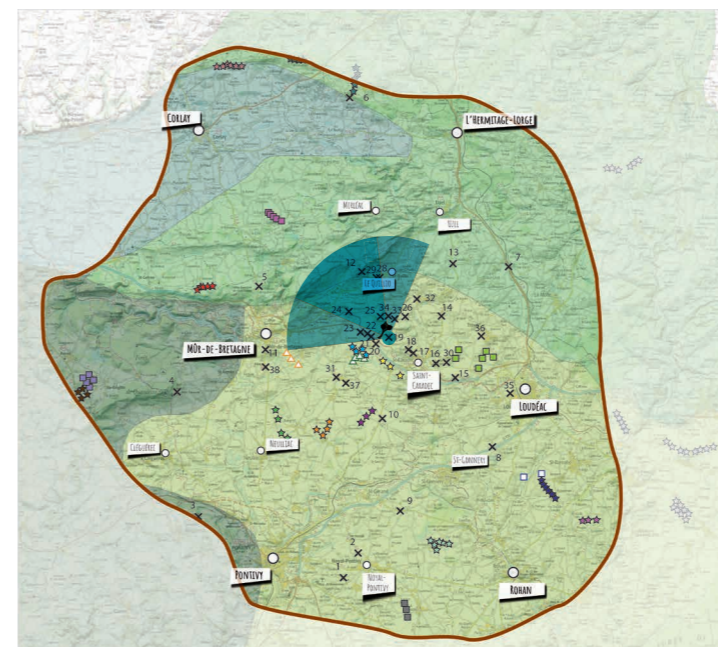
- | | | | |
|----|--------------------------------------|----|---------------------------------------|
| 1 | Parc La Lande de Carmoise (à 2,5 km) | 11 | Parc Le Haut Corlay (à 19 km) |
| 2 | Parc de Saint-Caradec (à 3 km) | 12 | Parc de Saint-Bihy (à 17 km) |
| 3 | Parc de Lérome (à 6 km) | 13 | Parc de Lanfains (à 16 km) |
| 4 | Parc de Saint-Mérec (à 8 km) | 19 | Parc Les Landes du Tertre (à 16,5 km) |
| 5 | Parc de Roduel (à 9 km) | 20 | Parc Le Minerai (à 21,5 km) |
| 6 | Parc de Guerlédan (à 11 km) | 21 | Parc de Plumieux (à 24 km) |
| 7 | Parc de Saint-Barnabé (à 16,5 km) | | |
| 8 | Parc de Bois de Folleville (à 20 km) | | |
| 9 | Parc Gueltas-Noyal Pontivy (à 15 km) | | |
| 10 | Parc de Bodervedan (à 21 km) | | |

Parcs accordés

- | | |
|----|---------------------------------------|
| 14 | Parc de Kerfourn (à 20 km) |
| 15 | Parc de Perret (à 20 km) |
| 16 | Parc Les Grands Clos (à 10 km) |
| 17 | Parc Le Menec (à 5 km) |
| 23 | Parc de La Vallée du Larhon (à 14 km) |

Parcs en instruction


- | | |
|----|--|
| 18 | Parc Hent Glaz (à 6 km) |
| 22 | Parc de Plemy (à 19,5 km) |
| 24 | Parc de Carmoise - Trehouet (à 2,5 km) |



Photomontages réalisés par Vu d'ici



Photomontage - Vue initiale - 120°



Photomontage - Vue filaire - 120°



Pour restituer le réalisme du photomontage 100°, il est vivement conseillé de l'observer



courbé sur un cercle de 60° à une distance d'environ 80 cm (format 2xA3)

Vue 20 : Depuis les hameaux du Mareu et La Lande

Particularité : Vue immédiate, vue riveraine, depuis une voie touristique (GR341/GRE5), vue statique & dynamique, unité paysagère du plateau de l'ével

Commentaire :

Cette prise de vue a été réalisée aux abords du hameau du Mareu et de la Lande le long de la route d'accès menant à la N164. Au second plan, on remarque les arbres accompagnant la voie verte circulant en recul de la route principale.

Depuis ce point de vue les deux éoliennes sont bien visibles. Elles s'organisent au-dessus du hangar du Mareu. Les mâts sont en partie cachés par les différents éléments composant la vue (hangar, maison, arbres de la voie verte...). Ainsi, ce sont principalement les rotors des éoliennes qui viennent se détacher au loin. Le parc est lisible. En été le mât sera non visible en ce qui concerne E2. L'incidence est modérée.

Éoliennes:

Dimension des éoliennes : Mât 91.5 m, Pale 58.5 m, Hauteur totale 150.0 m

Distance à l'éolienne la plus proche: 1 430 m

Distance à l'éolienne la plus éloignée: 1 433 m

Nombre d'éoliennes visibles : 2

Légende :

- - - - - → Éolienne totalement non visible
- — — — — → Éolienne partiellement ou totalement visible

Légende :

- — — — — Parcs, distant de 20 km maximum, partiellement ou totalement visibles
- - - - - Parcs, distant de 20 km maximum, totalement non visibles

Parcs existants

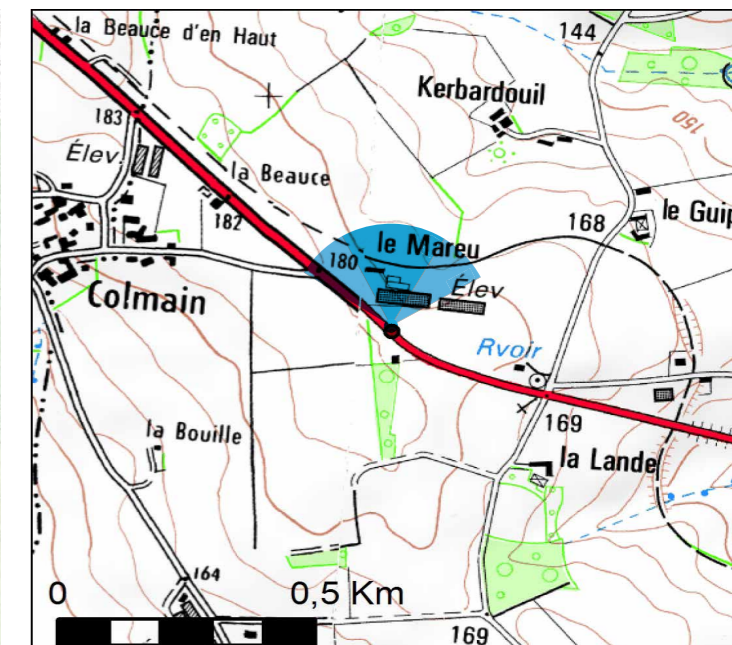
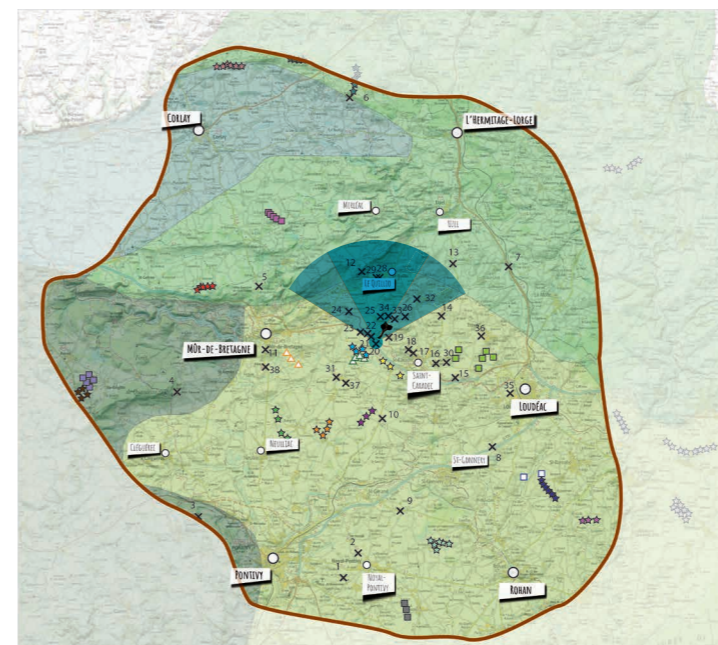
- | | | | |
|----|--------------------------------------|----|---------------------------------------|
| 1 | Parc La Lande de Carmoise (à 2,5 km) | 11 | Parc Le Haut Corlay (à 19 km) |
| 2 | Parc de Saint-Caradec (à 3 km) | 12 | Parc de Saint-Bihy (à 17 km) |
| 3 | Parc de Lérome (à 6 km) | 13 | Parc de Lanfains (à 16 km) |
| 4 | Parc de Saint-Mérec (à 8 km) | 19 | Parc Les Landes du Tertre (à 16,5 km) |
| 5 | Parc de Roduel (à 9 km) | 20 | Parc Le Minerai (à 21,5 km) |
| 6 | Parc de Guerlédan (à 11 km) | 21 | Parc de Plumieux (à 24 km) |
| 7 | Parc de Saint-Barnabé (à 16,5 km) | | |
| 8 | Parc de Bois de Folleville (à 20 km) | | |
| 9 | Parc Gueltas-Noyal Pontivy (à 15 km) | | |
| 10 | Parc de Bodervedan (à 21 km) | | |

Parcs accordés

- | | |
|----|---------------------------------------|
| 14 | Parc de Kerfourn (à 20 km) |
| 15 | Parc de Perret (à 20 km) |
| 16 | Parc Les Grands Clos (à 10 km) |
| 17 | Parc Le Menec (à 5 km) |
| 23 | Parc de La Vallée du Larhon (à 14 km) |

Parcs en instruction


- | | |
|----|--|
| 18 | Parc Hent Glaz (à 6 km) |
| 22 | Parc de Plemy (à 19,5 km) |
| 24 | Parc de Carmoise - Trehouet (à 2,5 km) |



Photomontages réalisés par Vu d'ici



Photomontage - Vue initiale - 120°



Photomontage - Vue filaire - 120°



Pour restituer le réalisme du photomontage 100°, il est vivement conseillé de l'observer



courbé sur un cercle de 60° à une distance d'environ 80 cm (format 2xA3)

Vue 21 : Depuis la N164, près du hameau de Colmain

Particularité : Vue immédiate, vue riveraine, vue statique & dynamique, depuis une voie touristique (GR341), unité paysagère du plateau de l'ével

Commentaire :

Cette prise de vue a été réalisée aux abords de la N164. La vue est très intimiste du fait de la présence d'un linéaire arboré appartenant témoin du passage de la voie verte (GR341). Cependant l'une des éoliennes du projet est visible dans l'axe de passage d'un chemin agricole. L'autre est totalement cachée par le boisement. La vue sur le projet reste ponctuelle au regard de la dynamique de circulation depuis la N164 et désaxée (incidence modérée), mais fort depuis le GR du fait d'une vitesse de déplacement différente.

L'incidence est modérée.

Éoliennes:

Dimension des éoliennes : Mât 91.5 m, Pale 58.5 m, Hauteur totale 150.0 m

Distance à l'éolienne la plus proche: 1070 m

Distance à l'éolienne la plus éloignée: 1300 m

Nombre d'éoliennes visibles : 1

Légende :

- - - - -> Éolienne totalement non visible
- - - - -> Éolienne partiellement ou totalement visible

Légende :

- Parc, distant de 20 km maximum, partiellement ou totalement visibles
- - - - - Parc, distant de 20 km maximum, totalement non visibles

Parcs existants

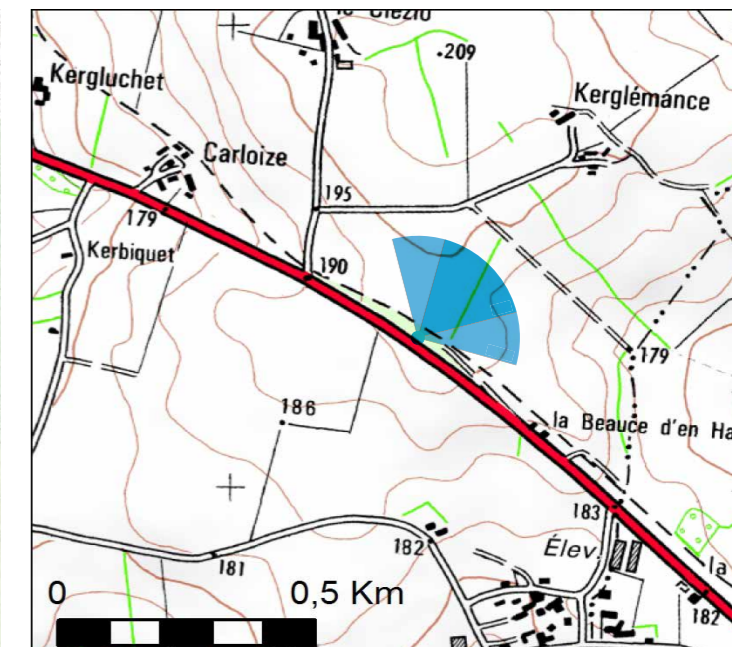
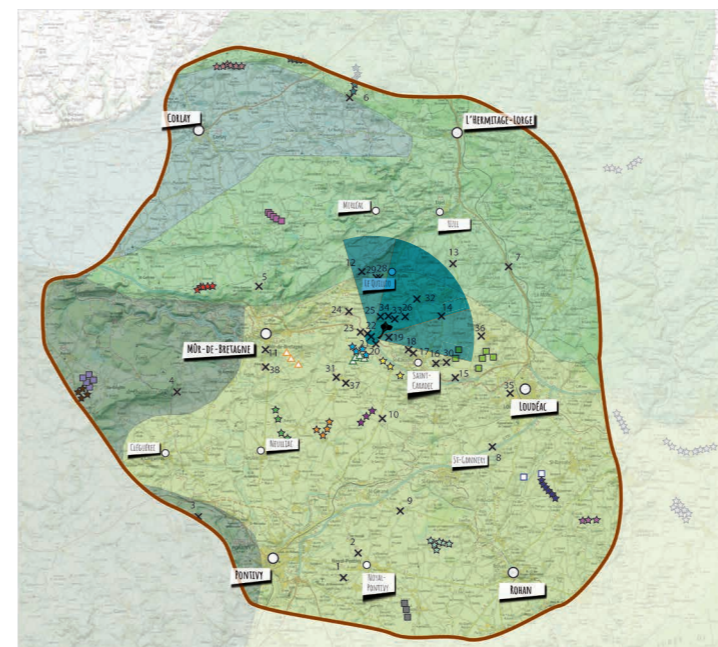
- | | |
|--|--|
| 1 Parc La Lande de Carmoise (à 2,5 km) | 11 Parc Le Haut Corlay (à 19 km) |
| 2 Parc de Saint-Caradec (à 3 km) | 12 Parc de Saint-Bihy (à 17 km) |
| 3 Parc de Lérome (à 6 km) | 13 Parc de Lanfains (à 16 km) |
| 4 Parc de Saint-Mérec (à 8 km) | 19 Parc Les Landes du Tertre (à 16,5 km) |
| 5 Parc de Roduel (à 9 km) | 20 Parc Le Minerai (à 21,5 km) |
| 6 Parc de Guerlédan (à 11 km) | 21 Parc de Plumieux (à 24 km) |
| 7 Parc de Saint-Barnabé (à 16,5 km) | |
| 8 Parc de Bois de Folleville (à 20 km) | |
| 9 Parc Gueltas-Noyal Pontivy (à 15 km) | |
| 10 Parc de Bodervedan (à 21 km) | |

Parcs accordés

- 14 Parc de Kerfourn (à 20 km)
- 15 Parc de Perret (à 20 km)
- 16 Parc Les Grands Clos (à 10 km)
- 17 Parc Le Menec (à 5 km)
- 23 Parc de La Vallée du Larhon (à 14 km)

Parcs en instruction


- 18 Parc Hent Glaz (à 6 km)
- 22 Parc de Plemy (à 19,5 km)
- 24 Parc de Carmoise - Trehouet (à 2,5 km)



Photomontages réalisés par Vu d'ici



Photomontage - Vue initiale - 120°



Photomontage - Vue filaire - 120°



Pour restituer le réalisme du photomontage 100%, il est vivement conseillé de l'observer



courbé sur un cercle de 60° à une distance d'environ 80 cm (format 2xA3)

Vue 22 : Depuis la voie verte près de la N 164

Particularité : Vue immédiate, vue riveraine, vue statique & dynamique, depuis une voie touristique (GR341), unité paysagère du plateau de l'ével

Commentaire :

Cette prise de vue a été réalisée aux abords de la N164, depuis la voie verte et la route menant au hameau de Kerglémance (dont l'écrin boisé est visible à gauche de la photographie). Les deux éoliennes du projet sont visibles et se démarquent au sein de ce paysage. Une différence d'altitude entre celles-ci rend le projet légèrement hétérogène. Il reste néanmoins lisible. Le dynamisme de la vue reste ponctuel depuis la N164. L'incidence est modérée.

Éoliennes:

Dimension des éoliennes : Mât 91.5 m, Pale 58.5 m, Hauteur totale 150.0 m

Distance à l'éolienne la plus proche: 1163 m

Distance à l'éolienne la plus éloignée: 1538 m

Nombre d'éoliennes visibles : 2

Légende :

- - - - -> Éolienne totalement non visible
- - - - -> Éolienne partiellement ou totalement visible

Légende :

- Parc, distant de 20 km maximum, partiellement ou totalement visibles
- - - - - Parc, distant de 20 km maximum, totalement non visibles

Parcs existants

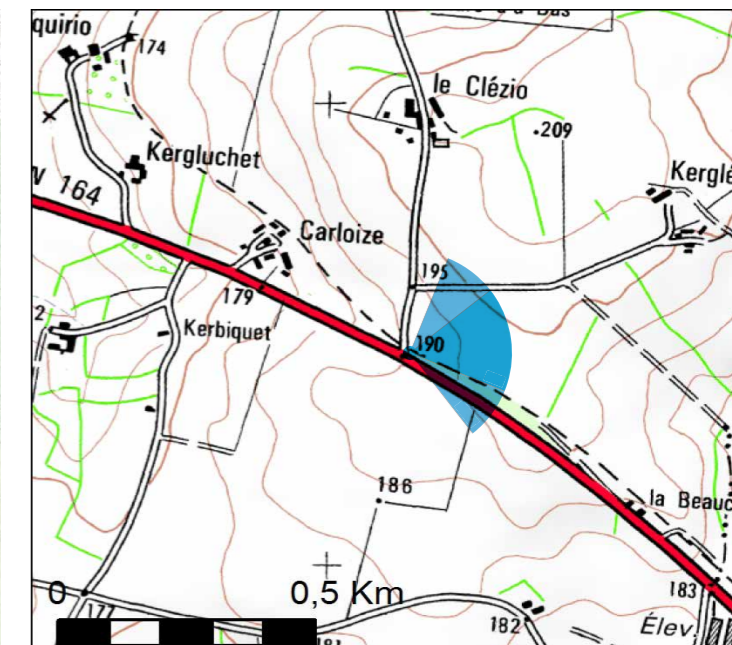
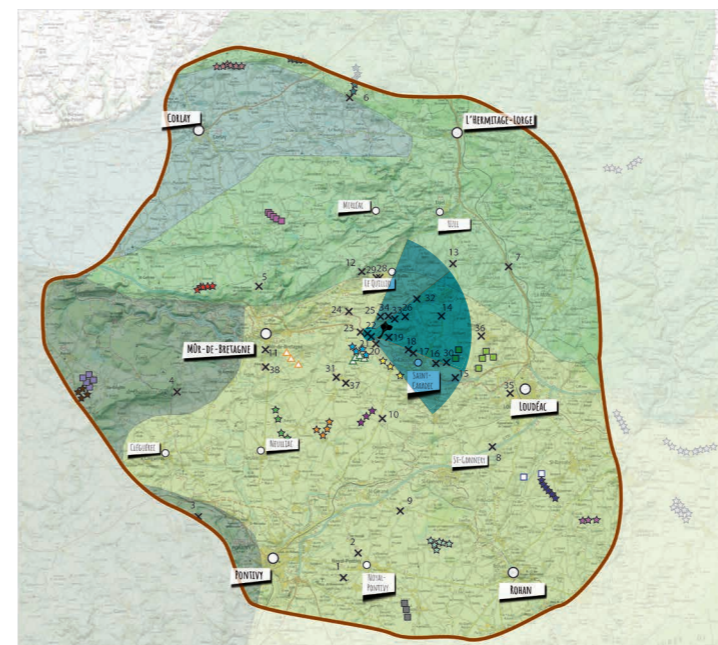
- | | |
|--|--|
| 1 Parc La Lande de Carmoise (à 2,5 km) | 11 Parc Le Haut Corlay (à 19 km) |
| 2 Parc de Saint-Caradec (à 3 km) | 12 Parc de Saint-Bihy (à 17 km) |
| 3 Parc de Lérome (à 6 km) | 13 Parc de Lanfains (à 16 km) |
| 4 Parc de Saint-Mérec (à 8 km) | 19 Parc Les Landes du Tertre (à 16,5 km) |
| 5 Parc de Roduel (à 9 km) | 20 Parc Le Minerai (à 21,5 km) |
| 6 Parc de Guerlédan (à 11 km) | 21 Parc de Plumieux (à 24 km) |
| 7 Parc de Saint-Barnabé (à 16,5 km) | |
| 8 Parc de Bois de Folleville (à 20 km) | |
| 9 Parc Gueltas-Noyal Pontivy (à 15 km) | |
| 10 Parc de Bodervedan (à 21 km) | |

Parcs accordés

- 14 Parc de Kerfourn (à 20 km)
- 15 Parc de Perret (à 20 km)
- 16 Parc Les Grands Clos (à 10 km)
- 17 Parc Le Menec (à 5 km)
- 23 Parc de La Vallée du Larhon (à 14 km)

Parcs en instruction

- 18 Parc Hent Glaz (à 6 km)
- 22 Parc de Plemy (à 19,5 km)
- 24 Parc de Carmoise - Trehouet (à 2,5 km)



Photomontages réalisés par Vu d'ici



Photomontage - Vue initiale - 120°



Photomontage - Vue filaire - 120°



Pour restituer le réalisme du photomontage 100%, il est vivement conseillé de l'observer



courbé sur un cercle de 60° à une distance d'environ 80 cm (format 2xA3)

Vue 23 : Depuis la N164

Particularité : Vue immédiate, vue riveraine, depuis une voie fréquentée (N164), vue statique & dynamique, unité paysagère du plateau de l'ével

Commentaire :

Cette prise de vue a été réalisée depuis le long de la N164 reliant Saint-Caradec à Guerlédan. Il s'agit d'un axe très fréquenté à l'échelle du territoire d'étude. On aperçoit le hameau de Carloize aux abords de la route ainsi que divers boisements limitant l'horizon.

Depuis ce point de vue, seule une des éoliennes du projet est visible et plus précisément un bout de pale, ne permettant pas une lisibilité de l'ensemble du parc. Aussi, la végétation estivale masquera davantage le projet.

Depuis la N164, la visibilité sur le projet sera atténuée du fait de la vitesse de déplacement.

L'incidence est faible.

Éoliennes:

Dimension des éoliennes : Mât 91.5 m, Pale 58.5 m, Hauteur totale 150.0 m

Distance à l'éolienne la plus proche: 1 510 m

Distance à l'éolienne la plus éloignée: 1 913 m

Nombre d'éoliennes visibles : 1

Légende :

- - - - -> Éolienne totalement non visible
- - - - -> Éolienne partiellement ou totalement visible

Légende :

- Parc, distant de 20 km maximum, partiellement ou totalement visibles
- - - - - Parc, distant de 20 km maximum, totalement non visibles

Parcs existants

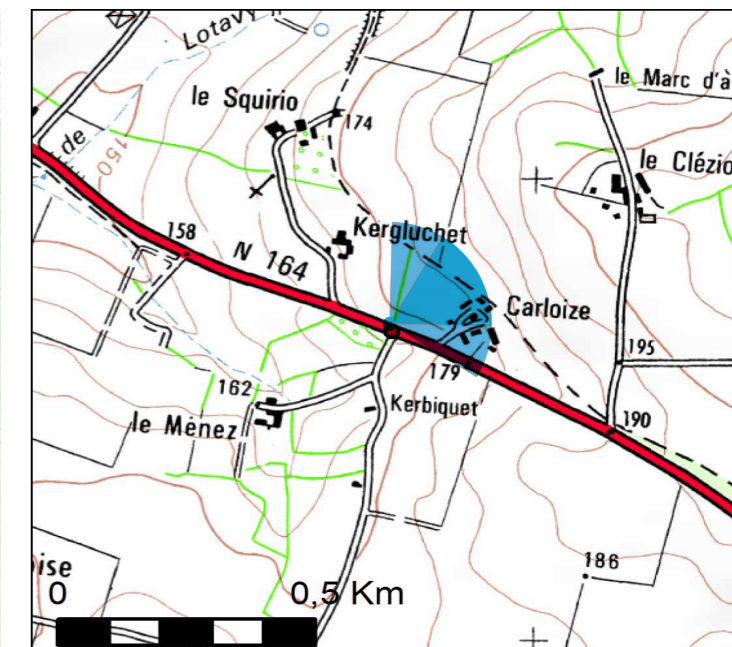
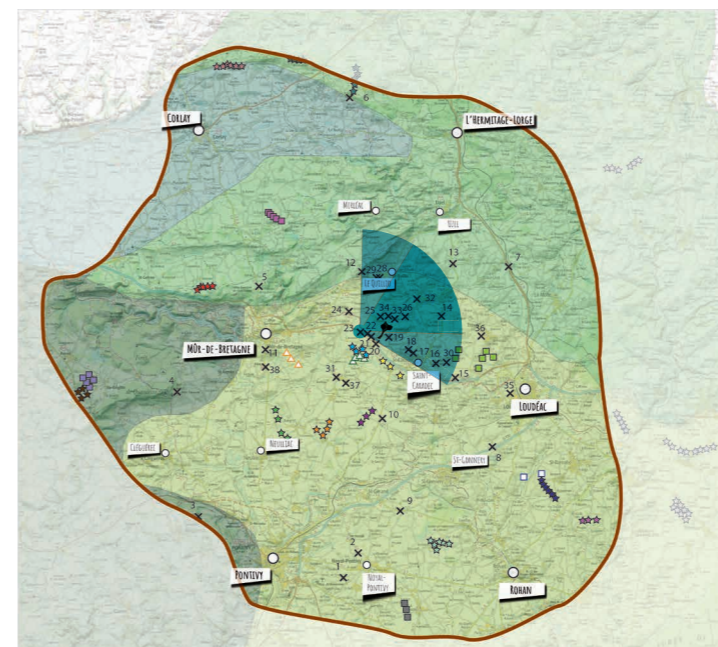
- | | |
|--|--|
| 1 Parc La Lande de Carmoise (à 2,5 km) | 11 Parc Le Haut Corlay (à 19 km) |
| 2 Parc de Saint-Caradec (à 3 km) | 12 Parc de Saint-Bihy (à 17 km) |
| 3 Parc de Lérome (à 6 km) | 13 Parc de Lanfains (à 16 km) |
| 4 Parc de Saint-Mérec (à 8 km) | 19 Parc Les Landes du Tertre (à 16,5 km) |
| 5 Parc de Roduel (à 9 km) | 20 Parc Le Minerai (à 21,5 km) |
| 6 Parc de Guerlédan (à 11 km) | 21 Parc de Plumieux (à 24 km) |
| 7 Parc de Saint-Barnabé (à 16,5 km) | |
| 8 Parc de Bois de Folleville (à 20 km) | |
| 9 Parc Gueltas-Noyal Pontivy (à 15 km) | |
| 10 Parc de Bodervedan (à 21 km) | |

Parcs accordés

- 14 Parc de Kerfourn (à 20 km)
- 15 Parc de Perret (à 20 km)
- 16 Parc Les Grands Clos (à 10 km)
- 17 Parc Le Menec (à 5 km)
- 23 Parc de La Vallée du Larhon (à 14 km)

Parcs en instruction

- 18 Parc Hent Glaz (à 6 km)
- 22 Parc de Plemy (à 19,5 km)
- 24 Parc de Carmoise - Trehouet (à 2,5 km)



Photomontages réalisés par Vu d'ici



Photomontage - Vue initiale - 120°



Photomontage - Vue filaire - 120°